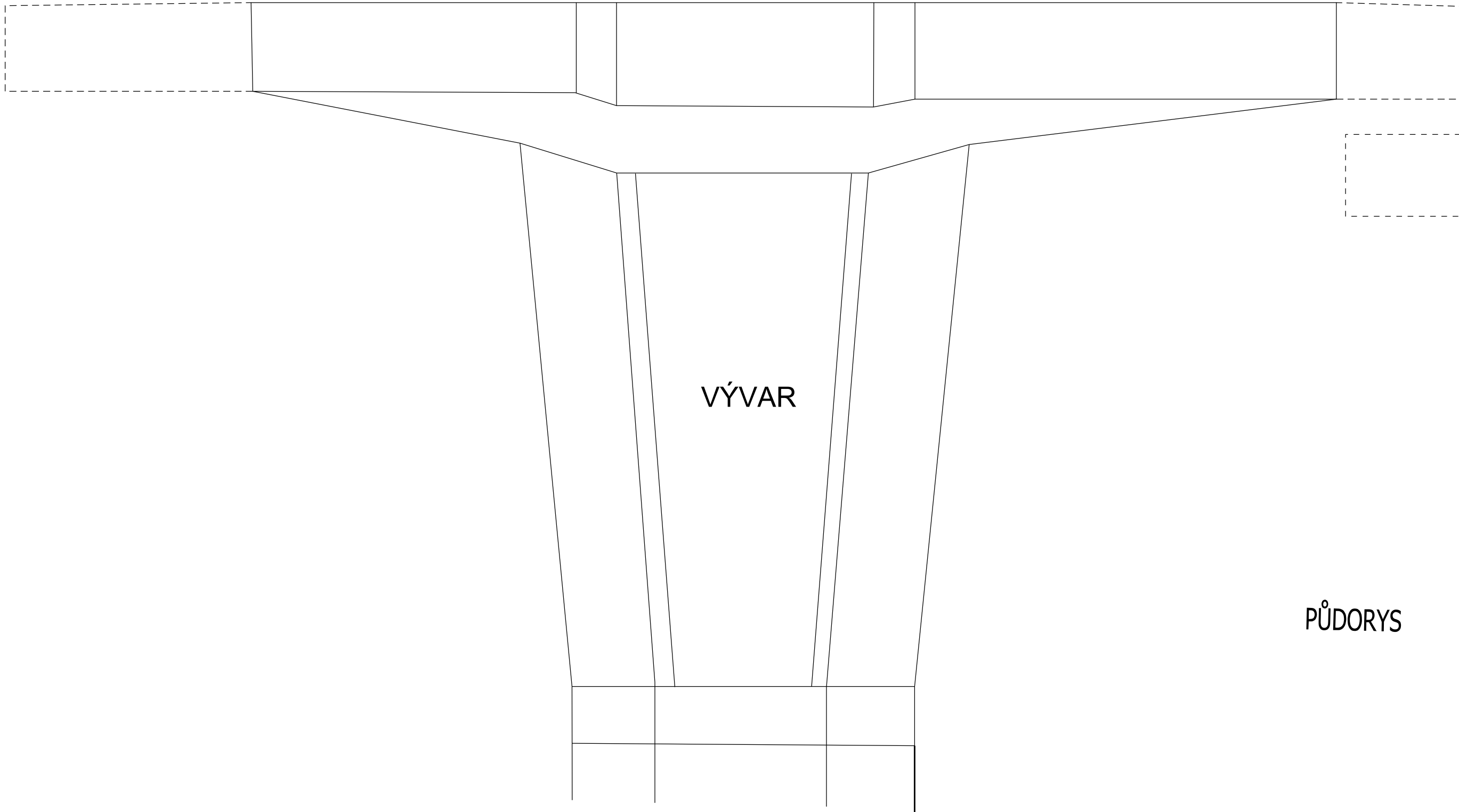
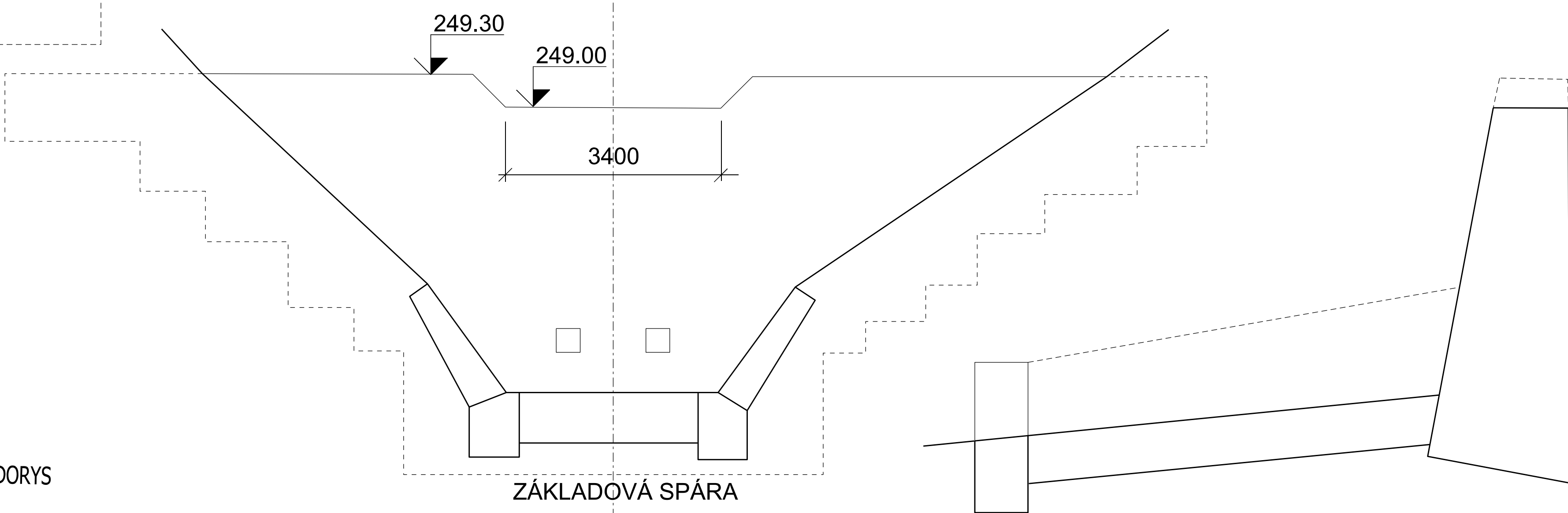


PŮDORYS




ŘEZ

PŮDORYS



kótováno v m

Vyhotoval:		Ing. Michal Holomek		 <div>GEOCART CZ <small>GEODETICKÁ A PROJEKČNÍ KANCELÁŘ</small></div>
Kontroloval:		Ing. Vojtěch Joura		
Kraj: Moravskoslezský		Okres: Frýdek - Místek	Obec: Stará Ves n.O.	
Objednatel: Ministerstvo zemědělství ČR, Pozemkový úřad Frýdek - Místek				
KOMPLEXNÍ POZEMKOVÁ ÚPRAVA V K.Ú. STARÁ VES N.O.				
7. PLÁN SPOLEČNÝCH ZAŘÍZENÍ				
DOKUMENTACE TECHNICKÉHO ŘEŠENÍ PSZ SO17 - Schéma přehrázky				
Číslo zakázky:				S.010.2009.SVO
Datum:				3/2011
Souř. systém:				S-JTSK
Výškový systém:				Bpv
Formát:				4A4
Měřítko:				1 : 50

